

VALL DE BOÍ

RUTES ESCAPA'T

ON ANEM?

La Vall de Boí és un municipi de la comarca de l'Alta Ribagorça el centre del qual és la vall de Boí, que dona nom al municipi. És un conjunt de valls i serralades de la part nord-oriental de la comarca, de la qual n'és el municipi més extens, entre la Vall de Barravés i la Vall Fosca.



RUTA

Sortida	Destí	Kilòmetres
Escapa't (Carrer de la Riera s/n, 08474 Gualba)	Barruera	285 km
Barruera	Caldes de Boí	8,4 km
Caldes de Boí	Taüll	8,4 km
Taüll	Viella	57,8 km
Viella	Cubells	146 km
Cubells	Escapa't (Carrer de la Riera s/n, 08474 Gualba)	176 km

PÀRQUINGS AMB PERNOCTA PERMESA

1. **BARRUERA:** Àrea Autocaravanas Barruera: Carrer del Riu, 9, 25527 Barruera, Lleida.
2. **TAÜLL:** Àrea d'autocaravanes Pla de l'Ermita: 25528 Pla de l'Ermita, Lleida.
3. **VIELLA:** Val d'Aran Camper park: Ctra. de França, 60, 62, 25530 Vielha, Lleida.
4. **CUBELLS:** Àrea de autocaravanas de Balaguer: Carrer de Cervantes, 18, 25600 Balaguer, Lleida.

CÀMPINGS

1. **CÀMPING BONETA:** Carrer del Riu, 3, 25527 Barruera, Lleida.
2. **CÀMPING VERNEDA:** Ctra. N-230 km. 171, 25537 Pont d'Arròs, Lleida.



LLOCS D'INTERÈS

RUTES ESCAPA'T



BARRUERA

Barruera és un poble situat al municipi de la Vall de Boí, a l'Alta Ribagorça, que donà nom al municipi fins al 1996. Està situat a la zona axial pirinenca, a la dreta de la Noguera de Tor. També era el nucli principal de l'antic terme del mateix nom, el qual, conjuntament amb l'antic terme de Durro, formen l'actual municipi de la Vall de Boí.



ESGLÈSIA SANT FELIU DE
BARRUERA

Preu: 2€



RUTA SALENCAR DE BARRUERA
Aprox. 1 hora (anada i tornada)



ESGLÈSIES ROMÀNIQUES DE LA
VALL DE BOÍ



PARC NACIONAL
D'AIGÜESTORTES

LLOCS D'INTERÈS

RUTES ESCAPA'T

CALDES DE BOÍ

Caldes de Boí és un santuari amb un balneari i una caseria annexa de la comarca de l'Alta Ribagorça, construïda al voltant del balneari, al municipi de la Vall de Boí, dins de l'antic terme de Barruera. Està situat a 1.470 metres d'altitud, a la dreta de la Noguera de Tor. L'any 2006 tenia 3 habitants, tot i que la presència de dos hotels i un centre termal fa que habitualment hi habitin més persones, tot i que no de forma permanent.



CENTRE TERMAL CALDES DE BOÍ



RUTA PELS JARDINS I VISITA A LES FONTS



EMBASSAMENT DE CAVALLERS

LLOCS D'INTERÈS

RUTES ESCAPA'T

TAÜLL

Taüll és un poble del municipi de la Vall de Boí a l'Alta Ribagorça. Havia pertangut a l'antic terme de Barruera.


Està situat al fons de la vall de Boí, enlairat al costat de llevant. El motor de la seva economia és actualment el turisme.



ESGLÈSIA ROMÀNICA DE SANTA
MARIA



ESGLÈSIA DE SANT CLIMENT DE
TAÜLL
Preu: 5€



PASSEIG PEL CAMÍ DELS
ENAMORATS

LLOCS D'INTERÈS


RUTES ESCAPA'T

VIELLA

Viella és la capital de la Vall d'Aran i cap del municipi de Vielha e Mijaran i del terçó de Castièro. El municipi de Vielha e Mijaran es va constituir el 1970 arran de la fusió de Vielha, d'Arròs e Vila, Betlan, Escunhau, Gausac i Vilac. El seu nom significa vella, nom que es donava a la població principal d'una vall en els Pirineus occitans, que solia ser la més antiga.



PASSEIG PEL CENTRE HISTÒRIC



CASCADA SAUT DETH PISH



ESGLÈSIA DE SANT MIQUEL



MUSEU DE LA LLANA

Preu: 2€

CUBELLS


Cubells és una vila i municipi de Catalunya situat a la comarca de la Noguera, al Marquesat. El municipi de Cubells, d'una extensió de 39,17 km², està situat als vessants meridionals d'una alineació muntanyosa que està formada per la Serra Carbonera i la de Boada.



SANTA MARIA DEL CASTELL



ESGLÈSIA DE SANT PERE



PENYES DE MANIA
Per a fer escalada



LA TEULERIA